



拟征收土地现状调查表

临县自然资源局 (盖章)

建设用地项目名称	山西大土河煤业有限公司建设项目		
被征地乡(镇)政府名称	林家坪镇人民政府		
被征地村民委员会名称	郝家塔村委		
调查部门	自然资源局、林家坪镇政府、农经中心、郝家塔村委		
调查时间	2021年5月-2021年6月	调查地点	郝家塔村
调查方式	联合调查	调查程序	由林家坪镇政府安排郝家塔村核实被征地户情况,进行实地调查
拟征地调查情况			
图斑	地类	面积(公顷)	
0043	127	0.7536	
0335	013	3.1590	
0344	013	0.0844	
0052	023	0.5001	
0327	043	0.0070	
0026	104	0.0138	
0051	104	0.0072	
0052	104	0.0619	
0052	104	0.0075	
0344	104	0.0619	
0344	104	0.0138	
0344	104	0.0075	
0344	104	0.0072	
0335	123	0.7010	
0043	127	0.4020	
0330	127	1.9504	
0330	127	0.5798	
1002	114	0.0838	
1004	316	0.3961	
1004	316	0.0023	
18	316	0.0845	
1002	114	0.3790	
18	316	0.0217	
45	317	0.1225	
1002	114	1.6393	

被征地农户（单位）签字确认

薛引生	王文海	薛银峰	高喜爱	叶树珍	王成明	郭见龙	郭廷
薛金平	王海兴	薛树山	杜树清	郭凤武	薛建军	薛银宝	王积柱
王福平	薛明	杜树育	薛恩绿	薛国宝	薛建奎	薛兰兴	薛树旺
薛保忠	薛乃保	薛保国	薛清汉	薛全德	薛峰	王元生	薛林生
薛元平	于志强	薛德生	薛秋统	薛天有	高修珍	薛天恩	李如爱
杜树科	刘利平	张国生	薛树茂	徐俊香	薛桂枝	薛海平	王晓玲
薛卫军	薛军	郭乃平	王爱青	杨建武	薛秋平	薛恩平	李惠珍
薛军	林改林	薛工宏	薛大明	薛根生	薛香珍	薛有保	薛玉奎
王富奎	薛改平	薛振平	薛富平	白双香	薛忠伟	薛银生	郭如生

调查单位盖章确认

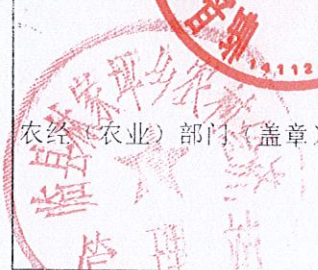
被征地村民委员会（盖章）



被征地乡（镇）人民政府（盖章）



农经（农业）部门（盖章）



其它参与部门调查（盖章）

调查人员签字

郭利锋 刘建明 刘海龙 李平 薛勇 薛伟

备注

（委托情况及未委托但调查人员已确认情况）

被征地农户（单位）签字确认

张平生	张平生						

调查单位盖章确认

被征地村民委员会（盖章）



被征地乡（镇）人民政府（盖章）



农经（农业）部门（盖章）



其它参与部门调查（盖章）

调查人员签字

郭利群 刘继昭 刘海龙 李军 薛勇 薛伟

备注

（委托情况及未委托但调查人员已确认情况）



拟征收土地现状调查表

临县自然资源局(盖章)

建设用地项目名称	山西大土河煤业有限公司建设项目						
被征地乡(镇)政府名称	林家坪镇人民政府						
被征地村民委员会名称	兴仁里村委						
调查部门	自然资源局、林家坪镇政府、农经中心、兴仁里村委						
调查时间	2021年5月-2021年6月		调查地点		兴仁里村		
调查方式	联合调查		调查程序		由林家坪镇政府安排兴仁里村核实被征地户情况,进行实地调查		
拟征地调查情况							
图斑				地类	面积(公顷)		
0020				043	1.9512		
				043	0.0253		
0069				013	0.1140		
				123	0.0253		
合计							2.1158
调查结果与数据库比对情况							
调查图斑	权属	地类	面积	数据库图斑	权属	地类	面积
0020	集体	043	1.9512	0020	集体	043	1.9512
	集体	043	0.0253		集体	043	0.0253
0069	集体	013	0.1140	0069	集体	013	0.1140
	集体	123	0.0253		集体	123	0.0253
调查结果与数据库权属不一致图斑		面积		调查结果与数据库地类不一致图斑		面积	
无				无			
村民住房调查情况							
户主	面积	住房有效证件		身份证号		使用权人	备注
地上附着物及青苗调查情况							
地上附着物	权属	种类	数量	青苗	权属	种类	数量

被征地农户（单位）签字确认

11号

调查单位盖章确认


被征地村民委员会（盖章）



被征地乡（镇）人民政府（盖章）



农经（农业）部门（盖章）



其它参与部门调查（盖章）

调查人员签字

张平 张平 张平 张平 张平 张平

备注

（委托情况及未委托但调查人员已确认情况）

拟征收土地现状调查表

临县自然资源局（盖章）

建设用地项目名称	山西大土河煤业有限公司建设项目						
被征地乡（镇）政府名称	林家坪镇人民政府						
被征地村民委员会名称	杏洼村委						
调查部门	自然资源局、林家坪镇政府、农经中心、杏洼村委						
调查时间	2021年5月-2021年6月		调查地点		杏洼村		
调查方式	联合调查		调查程序		由林家坪镇政府安排杏洼村核实被征地户情况，进行实地调查		
拟征地调查情况							
图斑				地类			
0068				043			
合计					1.4519		
调查结果与数据库比对情况							
调查图斑	权属	地类	面积	数据库图斑	权属	地类	面积
0068	集体	043	1.4519	0068	集体	043	1.4519
调查结果与数据库权属不一致图斑	面积		调查结果与数据库地类不一致图斑		面积		
无			无				
村民住房调查情况							
户主	面积	住房有效证件		身份证号		使用权人	备注
地上附着物及青苗调查情况							
地上附着物	权属	种类	数量	青苗	权属	种类	数量

被征地农户（单位）签字确认

调查单位盖章确认

被征地村民委员会（盖章）



被征地乡（镇）人民政府（盖章）



农经（农业）部门（盖章）



其它参与部门调查（盖章）

调查人员签字

李永明 李海平 李超 薛勇 薛伟成

备注

（委托情况及未委托但调查人员已确认情况）



拟征收土地现状调查表

临县自然资源局（盖章）

建设用地项目名称	山西大土河煤业有限公司建设项目						
被征地乡（镇）政府名称	林家坪镇人民政府						
被征地村民委员会名称	薛家圪台村委						
调查部门	自然资源局、林家坪镇政府、农经中心、薛家圪台村委						
调查时间	2021年5月-2021年6月		调查地点		薛家圪台村		
调查方式	联合调查		调查程序		由林家坪镇政府安排薛家圪台村核实被征地户情况，进行实地调查		
拟征地调查情况							
图斑	地类			面积（公顷）			
0104	127			0.1591			
	127			1.6307			
0161	013			0.3289			
	123			0.0730			
合计				2.1917			
调查结果与数据库比对情况							
调查图斑	权属	地类	面积	数据库图斑	权属	地类	面积
0104	集体	127	0.1591	0104	集体	127	0.1591
	集体	127	1.6307		集体	127	1.6307
0161	集体	013	0.3289	0161	集体	013	0.3289
	集体	123	0.0730		集体	123	0.0730
调查结果与数据库权属不一致图斑	面积		调查结果与数据库地类不一致图斑		面积		
无			无				
村民住房调查情况							
户主	面积	住房有效证件		身份证号	使用权人	备注	
地上附着物及青苗调查情况							
地上附着物	权属	种类	数量	青苗	权属	种类	数量

被征地农户（单位）签字确认

蒋建国	蒋林峰	蒋生明	蒋小斌				

调查单位盖章确认


被征地村民委员会（盖章）



被征地乡（镇）人民政府（盖章）



农经（农业）部门（盖章）



其它参与部门调查（盖章）

调查人员签字

蒋凤娟 蒋金云 蒋明 蒋勇 蒋建斌

备注

（委托情况及未委托但调查人员已确认情况）